

555000

560000

565000

570000

575000



580000

TULANCINGO

Avanza

Actualización del Programa Municipal de Desarrollo Urbano de Tulancingo de Bravo, Hidalgo 2021

Simbología tematica

-  Propiedad privada
-  Núcleos agrarios


Simbología basica

-  Limite municipal
-  Cuerpos de agua
-  Cuota
-  Regionales
-  Primaria
-  Secundaria

D-12



FUENTES LEGALES
 SISTEMA DE REFERENCIA TOMADO DEL MARCO GEOSTADISTICO DE INEGI 2020, CON ALTIMETRIA DE ARCHIVOS DIGITALES DE INEGI 2015, SUMADO CON INFORMACION DEL CATASTRO MUNICIPAL.
 LOS LIMITES NO NECESARIAMENTE COINCIDEN CON LOS POLITICOS ADMINISTRATIVOS.



Escala: 1:90,000

Mapa 17. Régimen de propiedad del suelo: privada, ejidal y comunal



2235000

2230000

2225000

2220000

2215000

2235000

2230000

2225000

2220000

2215000

555000

560000

565000

570000

575000

580000

Fuente: Ayuntamiento de Tulancingo