










TULANCINGO Avanza

Actualización del Programa Municipal de Desarrollo Urbano de Tulancingo de Bravo, Hidalgo 2021

Simbología tematica

-  Altamente apto
-  Moderadamente apto
-  Marginalmete apto
-  No apto particularmente
-  No apto permanentemente

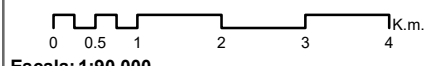
Simbología basica

-  Limite municipal
-  Línea transmisión
-  Cuota
-  Regionales
-  Primaria
-  Secundaria
-  Corriente de agua: Perenne
-  Limite municipios
-  Corriente de agua: Intermitente

D-05



FUENTES LEGALES
SISTEMA DE REFERENCIA TOMADO DEL MARCO GEOSTADÍSTICO DE INEGI 2020, CON ALTIMETRIA DE ARCHIVOS DIGITALES DE INEGI 2015, SUMADO CON INFORMACIÓN DEL CATASTRO MUNICIPAL.
LOS LIMITES NO NECESARIAMENTE COINCIDEN CON LOS POLITICOS ADMINISTRATIVOS



Escala: 1:90,000

Mapa 10. Aptitud del suelo para la agricultura de temporal

