



TULANCINGO Avanza


Actualización del Programa Municipal de Desarrollo Urbano de Tulancingo de Bravo, Hidalgo 2021

Simbología temática

- Localidades
- Rutas plan Puebla-Panamá
- Rutas T.L.C. México
- Rutas T.L.C. U.S.A
- Nuevos corredores transversales de comercio
- Vía férrea T.L.C.
- Límite Internacional
- Límite Estatal


Simbología básica


A-04



FUENTES LEGALES

Fuente: Ayuntamiento de Tulancingo de Bravo, a partir de Sedesol (2012). Proyecto de Estrategia Territorial Nacional; SCT, Programa Carretero 2007-2012; Proyecto Mesoamérica 2011; y Mapas industriales de México. Consultados en: <http://www.sct.gob.mx/>, <http://www.proyectomesoamerica.org/> y <http://www.mexicoindustrialmaps.com/>

Norte: 



Mapa 4. Relación funcional del centro de población de Tulancingo en el ámbito regional



Copyright: (c) 2014 Esri